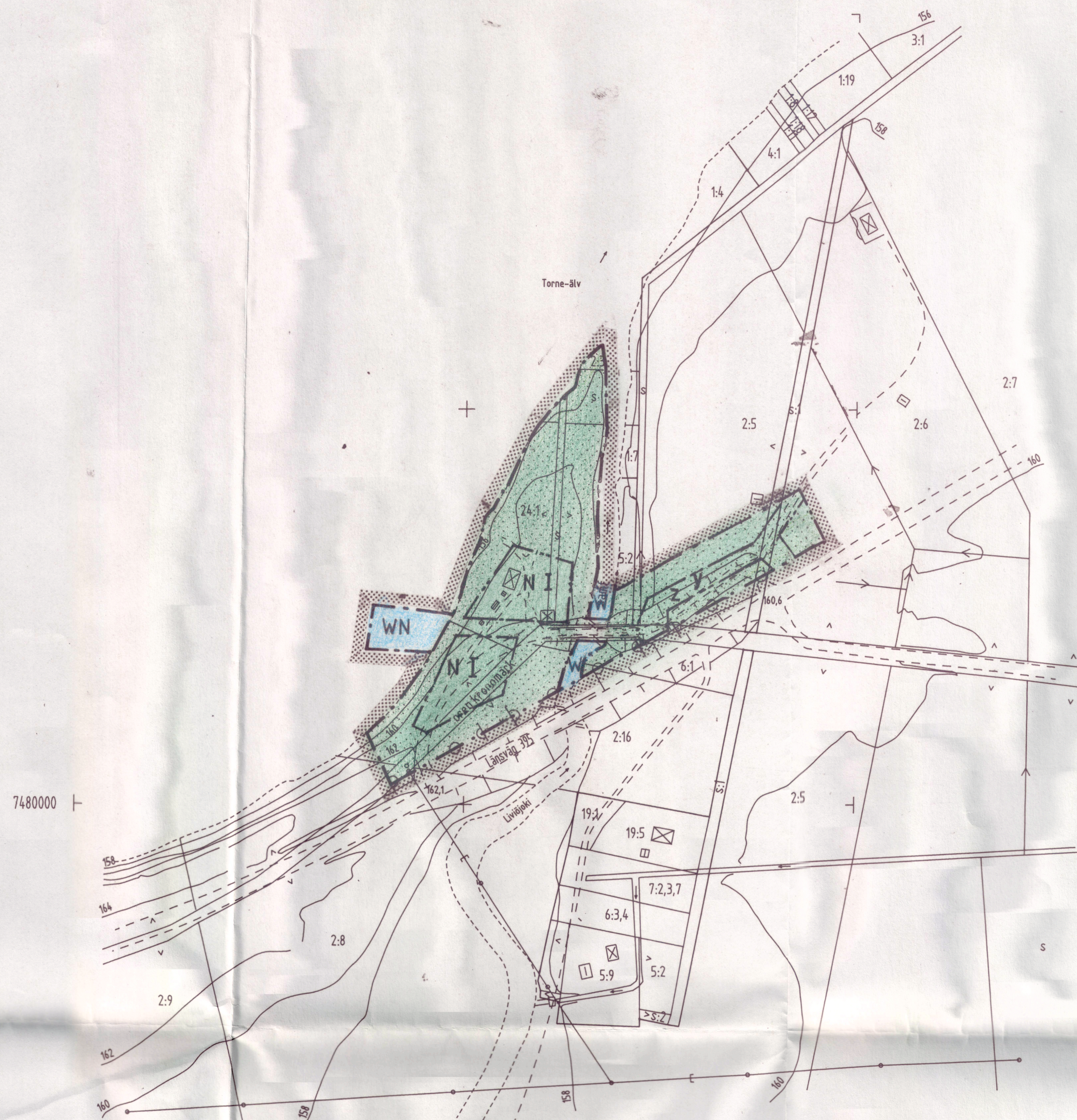
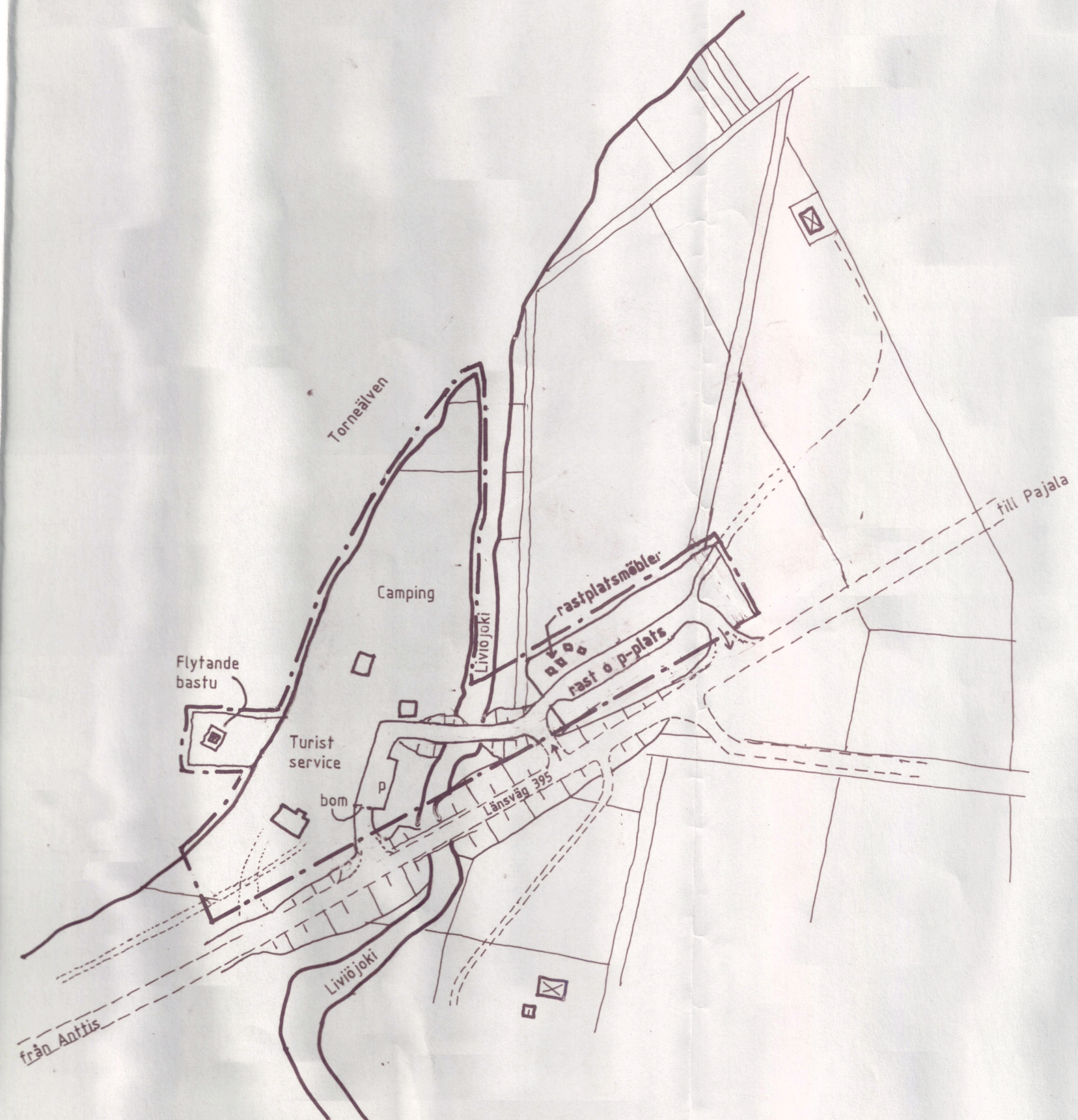


ÖVERSIKTSKARTA



PLANKARTA



ILLUSTRATION

PLANKARTA

GRÄNSBETECKNINGAR

- Gräns för planområdet. Gränsen ligger i rastrets innerkant
- Användningsgräns
- Egenskapsgräns

PLANBESTÄMMELSER

Följande gäller inom områden med nedanstående beteckningar. Där beteckning saknas gäller bestämmelsen inom hela planområdet. Endast angiven användning och utformning är tillåten

1. Användning av kvartersmark

- N Friluftsområde

2. Användning av vattenområden

- W Öppet vattenområde
- WN Vattenområde med flyfande bastu

3. Begränsning av markens bebyggande

- Marken får inte bebyggas
- z Marken skall vara tillgänglig för allmän körtrafik
- y Marken skall vara tillgänglig för utfart från angränsande fastigheter

4. Markens anordnande

- Utfart får inte anordnas

5. Placering, Utformning, Utförande

- I Högsta antal våningar

6. Administrativa bestämmelser


Genomförandetiden slutar 10 år efter det datum planen vunnit laga kraft

UPPLYSNINGAR


- Planens handlingar består av :
 - Plankarta med bestämmelser
 - Planbeskrivning
 - Genomförandebeskrivning
 - Samrådsutlåtelse
 - Fastighetsföreteckning
 - Grundkarta

GRUNDKARTANS BETECKNINGAR

- Traktgräns
- Fastighetsgräns
- Fotogrammetriskt avvägd höjd
- Fastighetsbeteckning
- Byggnad husliv
- Byggnad takkant
- Bäckkant resp. strandlinje
- Dike
- Väg
- Slätt
- Högspänningsledning
- Höjdhöjningar
- Strömpil



UTSTÄLLNINGSHANDLING



SKALA 1:2000

Detaljplan för del av

JUHONPIETI (Rastplats Liviojoensuu)

Pajala kommun Norrbottens län

Mats Winsa Arkitektkontor och MAF Arkitektkontor AB
Upprättad 2000-04-17

Mats Winsa
Arkitekt

Mats Sandqvist
Mats Sandqvist
Planingenjör